

Sirenenalarm


Gefährdetes Gebiet / Fluchtplan bei Wasseralarm

Das Amt für Militär und Zivilschutz Graubünden hat die Fluchtpläne bei Wasseralarm in Zusammenarbeit mit der Gemeinde aktualisiert. Die neuen Fluchtpläne vermitteln in übersichtlicher Darstellung, wie sich die Bevölkerung bei Auslösung des Wasseralarms zu verhalten hat. Sie zeigen der Bevölkerung die von der Gemeinde definierten sicheren Warteräume auf, zu denen sie sich im Ereignisfall begeben soll.

Amt für Militär und Zivilschutz
Uffizi da militar e da protecziun civila
Ufficio del militare e della protezione civile

Fluchtplan bei Wasseralarm


ALLGEMEINER ALARM



Regelmässig auf- und absteigender Ton,
Dauer: 1 Minute, innert 5 Minuten 1x wiederholt

> **Radio hören!**

WASSERALARM




12 tiefe Töne je 20 Sekunden im Abstand von 10 Sekunden

> **Gefährdetes Gebiet sofort verlassen!**

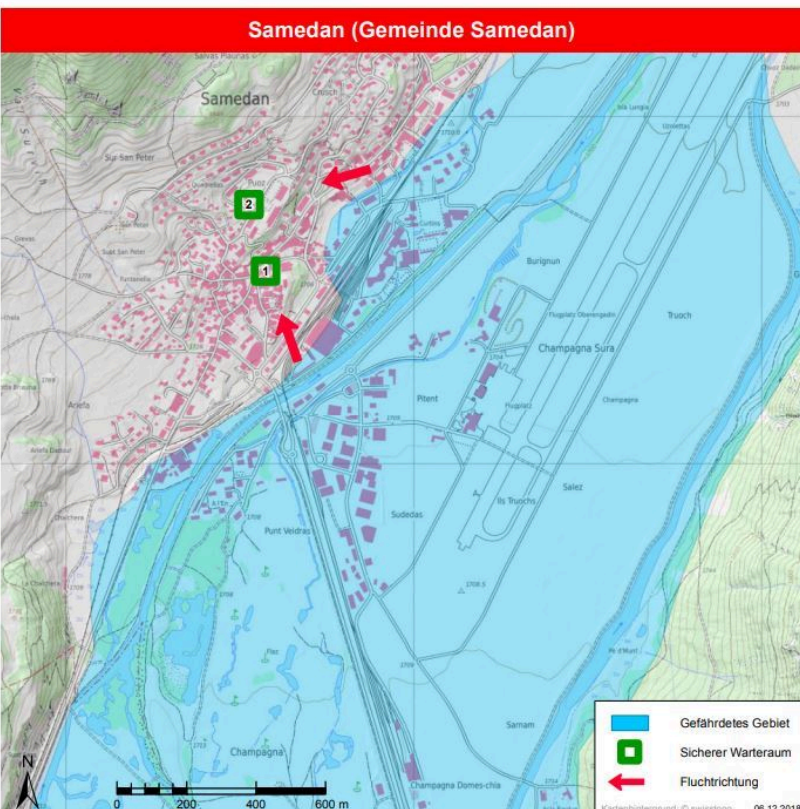
- > Bewahren Sie Ruhe!
- > Verlassen Sie sofort Ihre Wohnung und suchen Sie die nächstgelegene Anhöhe bzw. den nächstgelegenen **sicheren Warteraum** auf!
- > Durchqueren Sie keine Überflutungszonen, weder zu Fuss noch im Fahrzeug!

SICHERE WARTERÄUME



- 1** Gemeindehaus / Saal
Plazzet 4
- 2** MZG Puoz / Saal
Puoz 9

Samedan (Gemeinde Samedan)



0 200 400 600 m

Kartenhintergrund: © swissbpo 06.12.2018



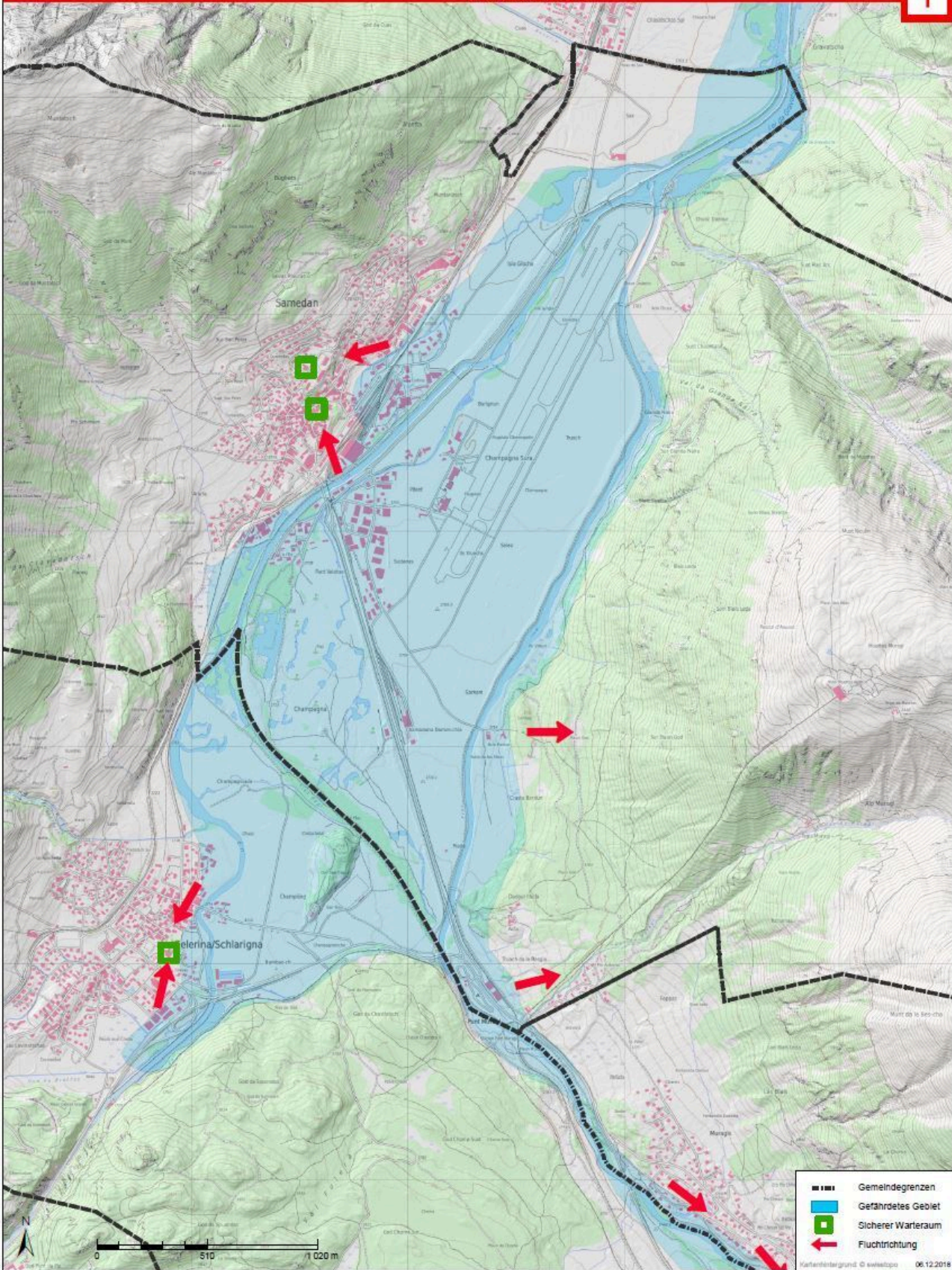
Amt für Militär und Zivilschutz
 Ufficio da militar e da protecziun civila
 Ufficio del militare e della protezione civile

Gefährdetes Gebiet / Fluchtplan bei Wasseralarm

Celerina/Schlarigna, Samedan

WASSERALARM
 unterbrochener tiefer Ton

Verhalten: Gefährdetes Gebiet sofort verlassen



- Gemeindegrenzen
- Gefährdetes Gebiet
- Sicherer Warteraum
- Fluchttrichtung